

Республика Алтай  
Майминский район  
Совет депутатов  
Манжерокского сельского поселения  
Пятого созыва

**Р Е Ш Е Н И Е**

от «26» июля 2024 г № 19-3

с. Манжерок

О внесении изменений в Правила  
землепользования и застройки территории  
Муниципального образования Манжерокское  
сельское поселение Майминского района  
Республики Алтай

В соответствии с Градостроительным кодексом Российской Федерации, Земельным кодексом Российской Федерации, Федеральным законом от 6 октября 2013 года №131-ФЗ «Об общих принципах организации местного самоуправления Российской Федерации», Постановлением Правительства Республики Алтай от 20 июня 2022 г. № 210 «Об установлении перечня случаев утверждения в 2022 г. проектов о внесении изменений в генеральные планы и правила землепользования и застройки, проектов планировки территории, проектов межевания территории, проектов, предусматривающих внесение изменений в проекты планировки территории, проекты межевания территории, без проведения общественных обсуждений или публичных слушаний», Постановлением Правительства Республики Алтай от 14 февраля 2024 года № 38 «О внесении изменений в постановление Правительства Республики Алтай от 20 июня 2022 г. № 210», Уставом муниципального образования Манжерокское сельское поселение, на основании Генерального плана Манжерокского сельского поселения, утвержденного решением сельского Совета депутатов 27.12.2023 года № 16-22, Манжерокский сельский Совет депутатов

**РЕШИЛ:**

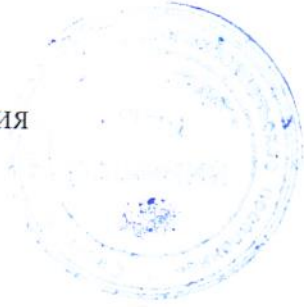
1. Внести изменения в Правила землепользования и застройки муниципального образования Манжерокское сельское поселение, утвержденные решением сельского Совета депутатов Манжерокского сельского поселения четвертого созыва от 16 ноября 2018 г № 12-9 следующего содержания:

-в части внесения изменений в территориальные зоны в отношении земельного участка с кадастровым номером 04:01:020208:330, расположенного по адресу: Российская Федерация, Республика Алтай, район Майминский, Манжерокское сельское поселение, с. Манжерок, путем изменения территориальной зоны с зоны общественно-делового назначения (код зоны 2 01), зоны зеленых насаждений (код зоны 6 02) на зону общественно-делового назначения (код зоны 2 01) согласно приложению № 1.

2. Опубликовать настоящее Решение на официальном сайте Администрации муниципального образования «Манжерокское сельское поселение» Майминского района Республики Алтай в информационно-телекоммуникационной сети Интернет, и в газете «Сельчанка в Майминском районе».

3. Настоящее Решение вступает в силу с момента его официального опубликования.

Глава поселения



A handwritten signature in blue ink, consisting of several stylized, overlapping loops and lines.

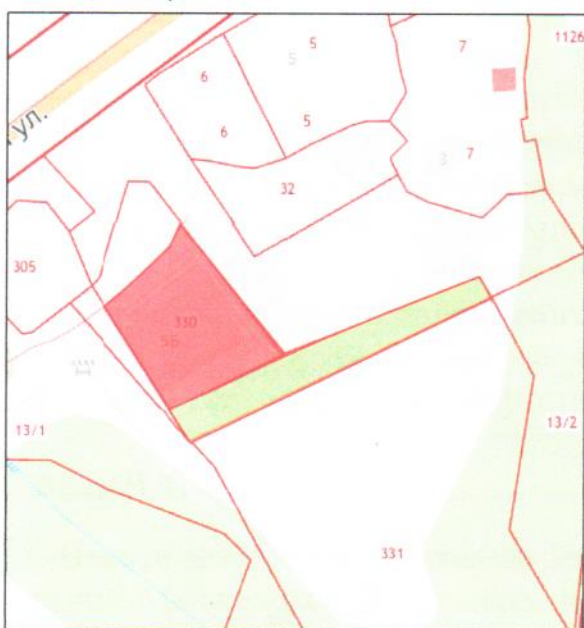
А.Ю. Майков

Приложение № 1  
 к решению сельского Совета депутатов  
 муниципального образования «Манжерокского  
 сельское поселение» Майминского района  
 Республики Алтай  
 от «26» июня 2024 г № 19-3

Внесение изменений в правила землепользования и застройки МО «Манжерокское сельское поселение», утвержденные решением сельского Совета депутатов муниципального образования «Манжерокское сельское поселение» четвертого созыва Майминского района Республики Алтай № 12-9 от 16 ноября 2018 г. в части внесения изменений в территориальную зону в отношении земельного участка с кадастровым номером 04:01:020208:330, расположенного по адресу: Российская Федерация, Республика Алтай, район Майминский, Манжерокское сельское поселение, с. Манжерок, путем изменения территориальной зоны с зоны общественно-делового назначения (код зоны 2 01), зоны зеленых насаждений (код зоны 6 02) на зону общественно-делового назначения (код зоны 2 01).

ВЫПИСКА ИЗ ПРАВИЛ ЗЕМЛЕПОЛЬЗОВАНИЯ И ЗАСТРОЙКИ

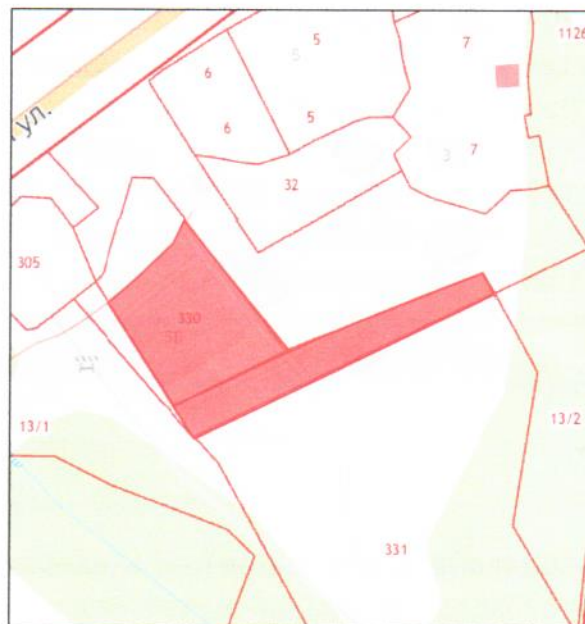
Адрес: Республика Алтай, район Майминский, Манжерокское сельское поселение, с Манжерок



Условные обозначения	код	Наименование территориальных зон
Зона общественно-делового назначения		
	2 01	Зона общественно-делового назначения
Зона зеленых насаждений		
	6 02	Зона зеленых насаждений

ВЫПИСКА ИЗ ПРАВИЛ ЗЕМЛЕПОЛЬЗОВАНИЯ И ЗАСТРОЙКИ

Адрес: Республика Алтай, район Майминский, Манжерокское сельское поселение, с Манжерок



Условные обозначения	код	Наименование территориальных зон
Зона общественно-делового назначения		
	2 01	Зона общественно-делового назначения