

Республика Алтай  
Майминский район  
Совет депутатов  
Манжерокского сельского поселения  
Пятого созыва

**РЕШЕНИЕ**

от «28» мая 2024 г № 16-12

с. Манжерок

О внесении изменений в Правила  
землепользования и застройки территории  
Муниципального образования Манжерокское  
сельское поселение Майминского района  
Республики Алтай

В соответствии с Градостроительным кодексом Российской Федерации, Земельным кодексом Российской Федерации, Федеральным законом от 6 октября 2013 года №131-ФЗ «Об общих принципах организации местного самоуправления Российской Федерации», Уставом муниципального образования Манжерокское сельское поселение, на основании Генерального плана Манжерокского сельского поселения, утвержденного решением сельского Совета депутатов 27.12.2023 года № 14-22, ст. 7 Федерального закона от 14.03.2022 г. № 58-ФЗ «О внесении изменений в отдельные законодательные акты Российской Федерации», Манжерокский сельский Совет депутатов

**РЕШИЛ:**


1. Внести изменения в Правила землепользования и застройки муниципального образования Манжерокское сельское поселение, утвержденные решением сельского Совета депутатов Манжерокского сельского поселения четвертого созыва от 16 ноября 2018 г № 12-9 следующего содержания:

-в части внесения изменений в территориальные зоны в отношении земельного участка с кадастровым номером 04:01:020211:701, расположенного по адресу: Российская Федерация, Республика Алтай, район Майминский, Манжерокское сельское поселение, с. Озерное, проезд Приозерный, дом 16, путем изменения территориальной зоны с зоны санаторно-курортного назначения (код зоны 6 01) на зону застройки индивидуальными жилыми домами (код зоны 1 02) согласно приложению № 1.

2. Опубликовать настоящее Решение на официальном сайте Администрации муниципального образования «Манжерокское сельское поселение» Майминского района Республики Алтай в информационно-телекоммуникационной сети Интернет, и в газете «Сельчанка в Майминском районе».

3. Настоящее Решение вступает в силу с момента его официального опубликования.

Глава поселения



А.Ю. Майков

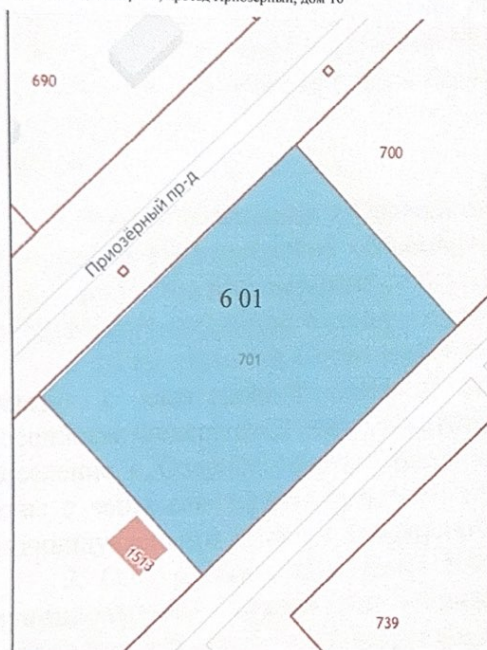


Приложение № 1  
к решению сельского Совета депутатов  
муниципального образования «Манжерокского  
сельское поселение» Майминского района  
Республики Алтай  
от «28» мая 2024 г № 16-12

Внесение изменений в правила землепользования и застройки МО «Манжерокское сельское поселение», утвержденные решением сельского Совета депутатов муниципального образования «Манжерокское сельское поселение» четвертого созыва Майминского района Республики Алтай № 12-9 от 16 ноября 2018 г. в части внесения изменений в территориальную зону в отношении земельного участка с кадастровым номером 04:01:020211:701, расположенного по адресу: Российская Федерация, Республика Алтай, район Майминский, Манжерокское сельское поселение, с. Озерное, проезд Приозерный, дом 16, путем изменения территориальной зоны с зоны санаторно-курортного назначения (код зоны 6 01) на зону застройки индивидуальными жилыми домами (код зоны 1 02).

ВЫПИСКА ИЗ ПРАВИЛ ЗЕМЛЕПОЛЬЗОВАНИЯ И ЗАСТРОЙКИ

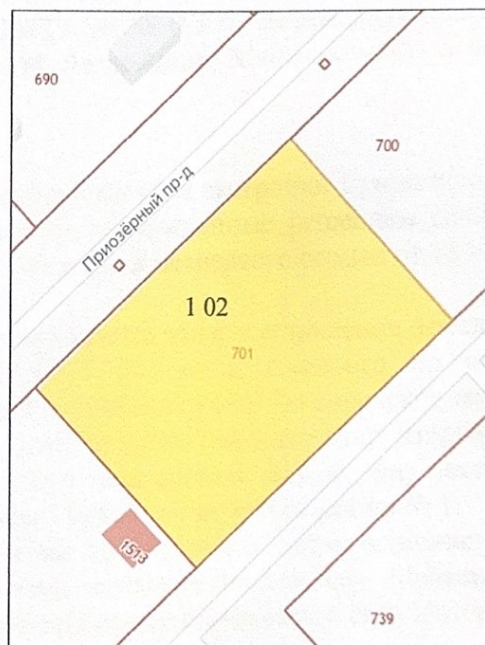
Адрес: Республика Алтай, район Майминский, Манжерокское сельское поселение, с Озерное, проезд Приозерный, дом 16



Условные обозначения	код	Наименование территориальных зон
Зона санаторно-курортного назначения	6 01	Зона санаторно-курортного назначения

ВЫПИСКА ИЗ ПРАВИЛ ЗЕМЛЕПОЛЬЗОВАНИЯ И ЗАСТРОЙКИ

Адрес: Республика Алтай, район Майминский, Манжерокское сельское поселение, с Озерное, проезд Приозерный, дом 16



Условные обозначения	код	Наименование территориальных зон
Зона застройки индивидуальными жилыми домами	1 02	Зона застройки индивидуальными жилыми домами